

PLUi Haut-Bugey Agglomération

Examen au cas par cas réalisé par la personne publique responsable en application des articles R.104-33 à R.107-37 du code de l'urbanisme pour un Plan Local d'Urbanisme

Demande d'avis conforme à l'autorité environnementale sur l'absence de nécessité de réaliser une évaluation environnementale

Procédure de modification n°12 du PLUi

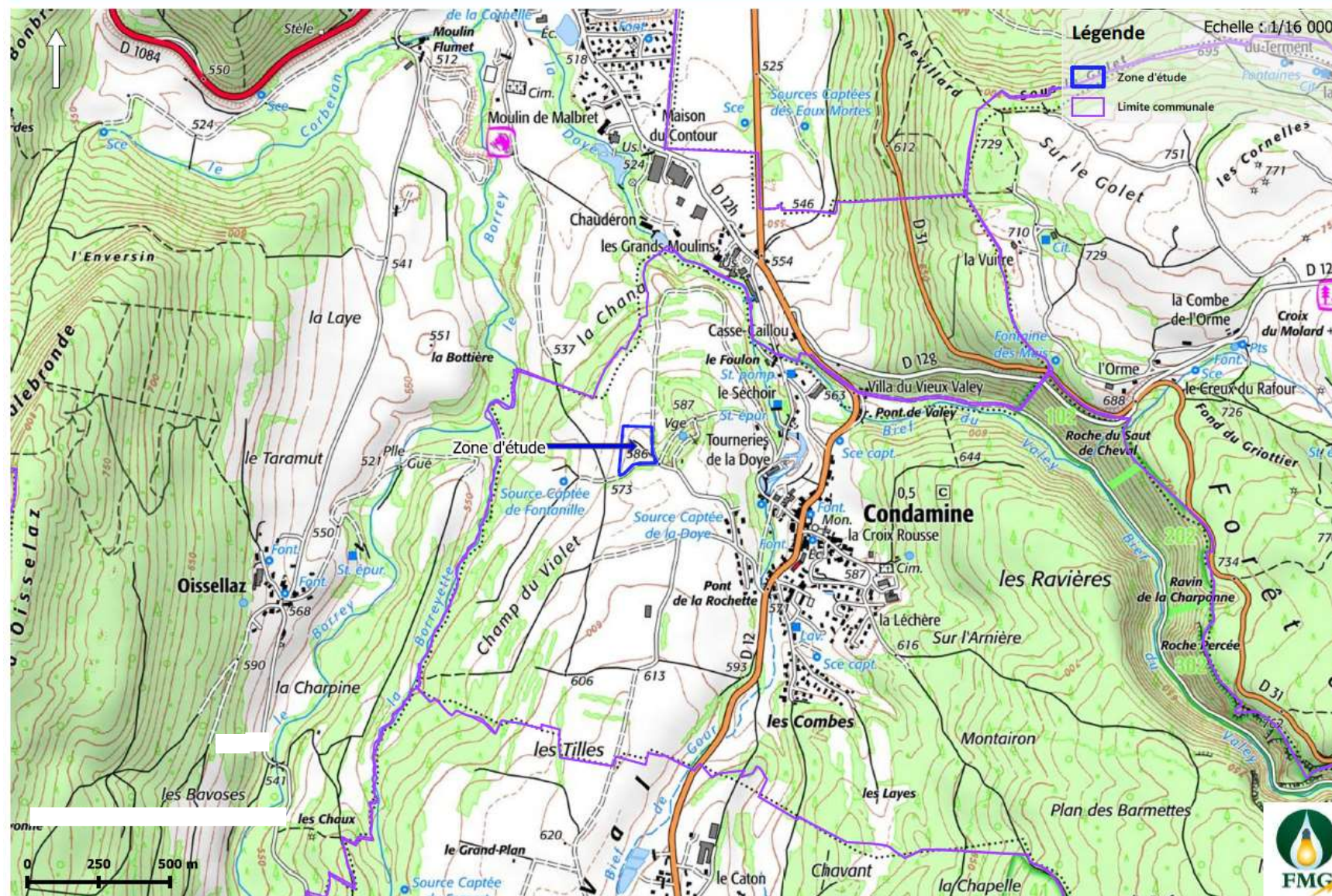
Annexe 5 : Atlas cartographique

CAS PAR CAS / ATLAS CARTOGRAPHIQUE

Modification n°12 du PLUi
HBA – Commune d'Oyonnax

Annexe 5 : Atlas cartographique – mai 2024

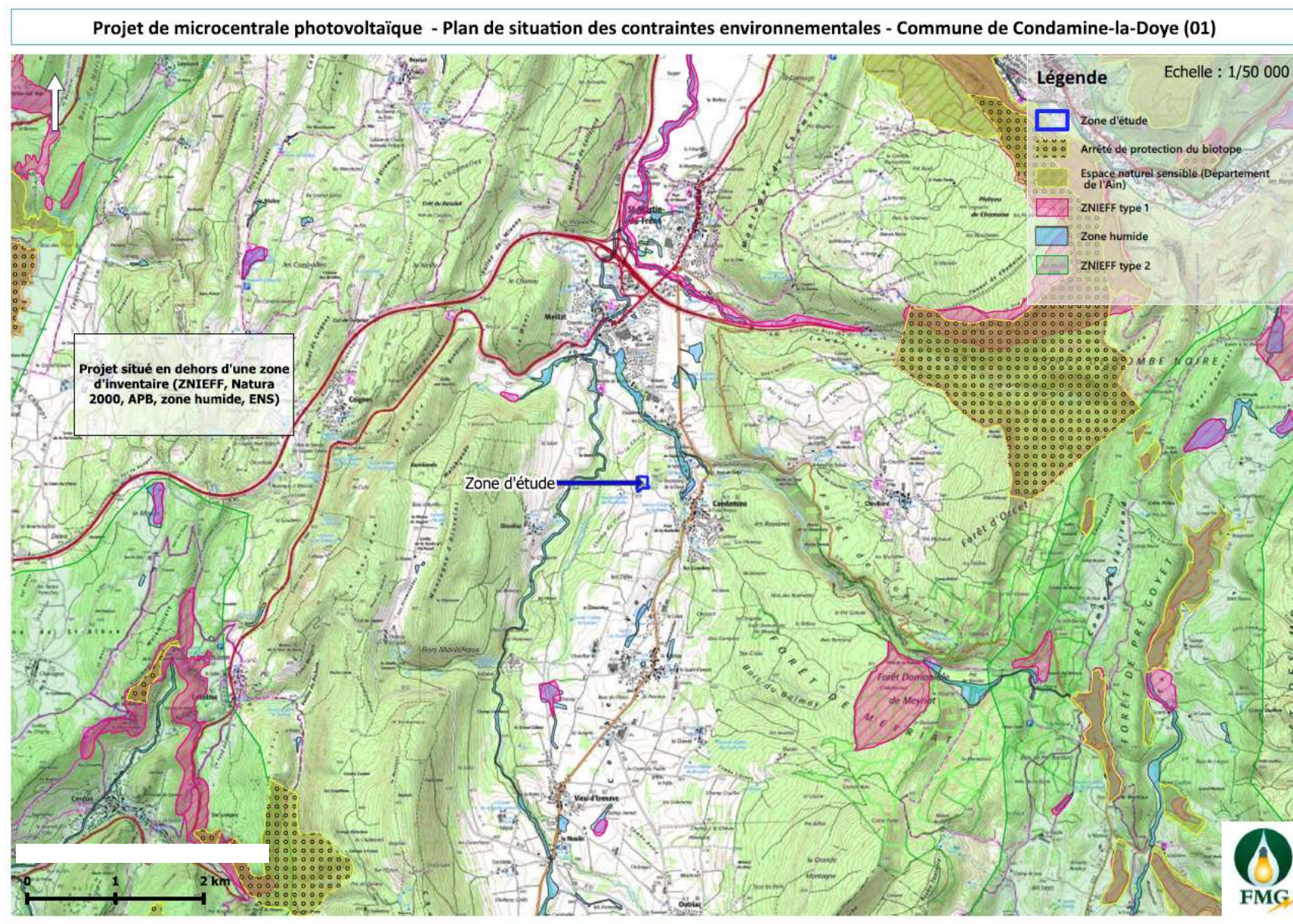
DP1 - Projet de microcentrale photovoltaïque - Plan de situation - Commune de Condamine-la-Doye (01)



CAS PAR CAS / ATLAS CARTOGRAPHIQUE

Modification n°12 du PLUi
HBA – Commune d'Oyonnax

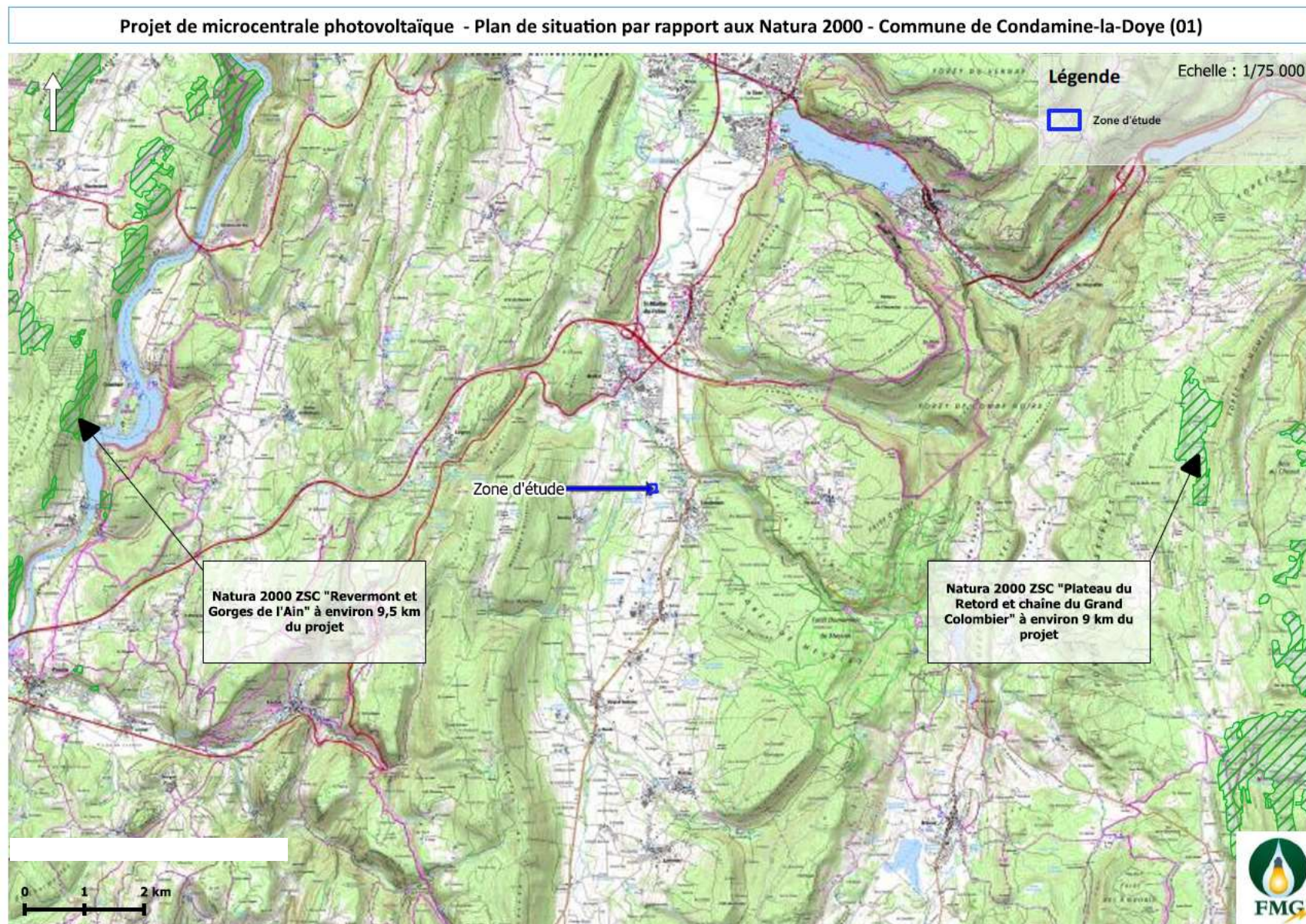
Annexe 5 : Atlas cartographique – mai 2024



CAS PAR CAS / ATLAS CARTOGRAPHIQUE

Modification n°12 du PLUi
HBA – Commune d'Oyonnax

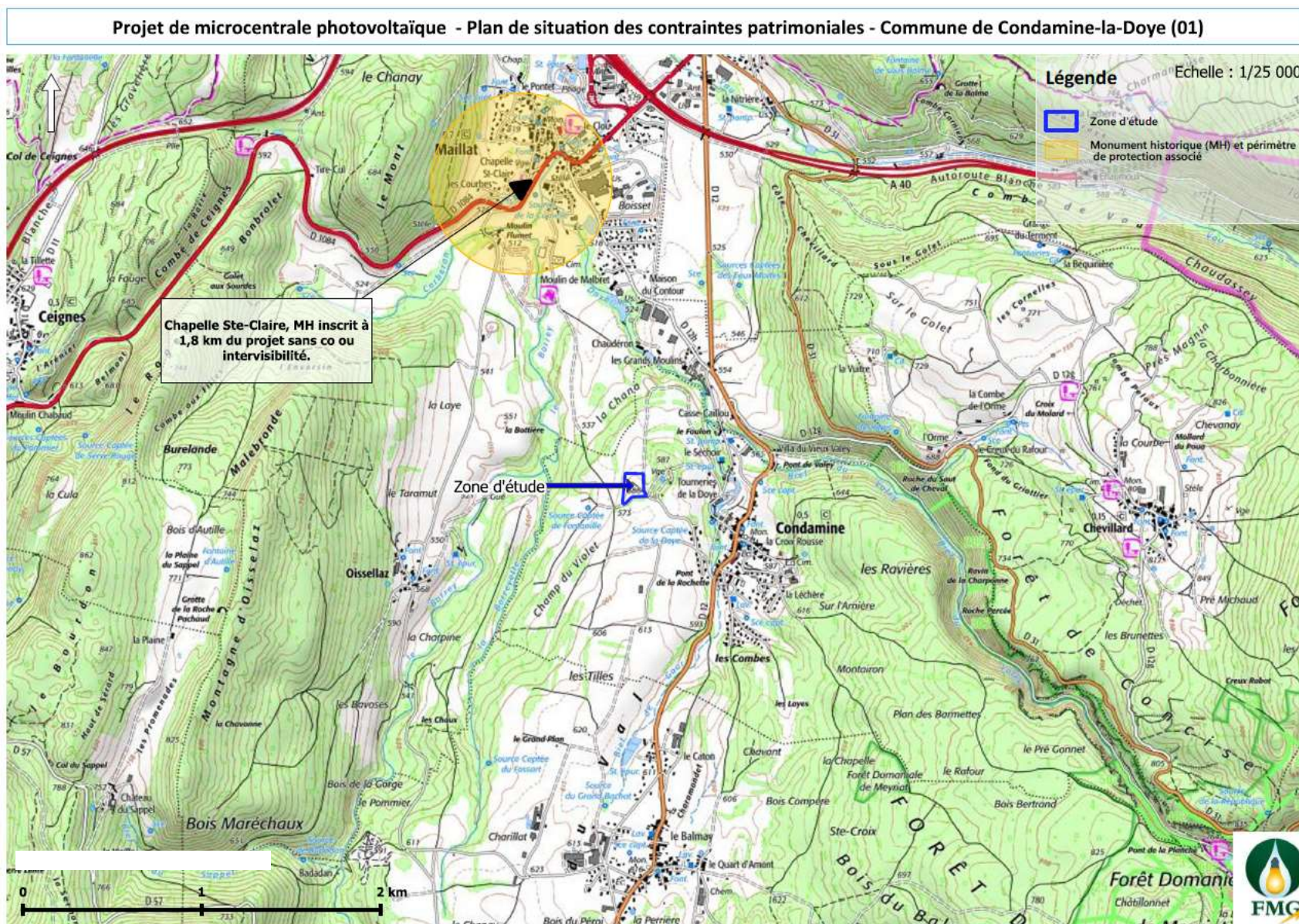
Annexe 5 : Atlas cartographique – mai 2024



CAS PAR CAS / ATLAS CARTOGRAPHIQUE

Modification n°12 du PLUi
HBA – Commune d'Oyonnax

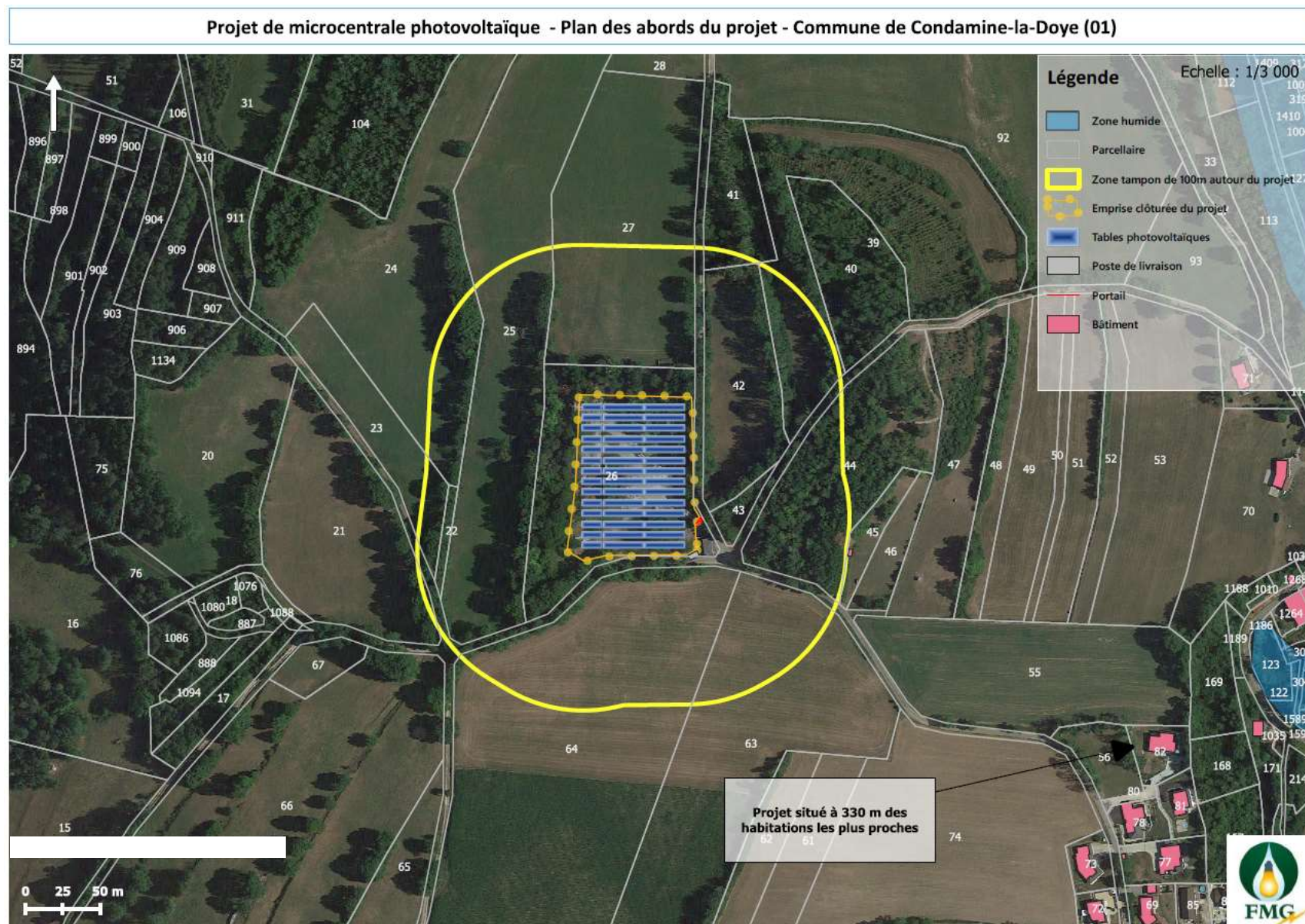
Annexe 5 : Atlas cartographique – mai 2024



CAS PAR CAS / ATLAS CARTOGRAPHIQUE

Modification n°12 du PLUi
HBA – Commune d'Oyonnax

Annexe 5 : Atlas cartographique – mai 2024



CAS PAR CAS / ATLAS CARTOGRAPHIQUE

Modification n°12 du PLUi
HBA – Commune d'Oyonnax

Annexe 5 : Atlas cartographique – mai 2024



CAS PAR CAS / ATLAS CARTOGRAPHIQUE

Modification n°12 du PLUi
HBA – Commune d'Oyonnax

Annexe 5 : Atlas cartographique – mai 2024



CAS PAR CAS / ATLAS CARTOGRAPHIQUE

Modification n°12 du PLUi
HBA – Commune d'Oyonnax

Annexe 5 : Atlas cartographique – mai 2024

